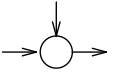





VÝPIS ŠACHET

OZNAČENÍ ŠACHTY	SCHÉMATICKÁ ZNAČKA	KÓTA TERÉNU [m n.m.]	KÓTA DNA [m n.m.]	VÝŠKA ŠACHTY [m]	TYP ŠACHTY	VÝVOD		HLAVNÍ PŘÍVOD		VEDLEJŠÍ PŘÍVOD (LEVÝ)		VEDLEJŠÍ PŘÍVOD (PRAVÝ)	
D1		264,55	261,85	2,70	PLASTOVÁ ŠACHTA DN 1000 DNO KG 200 TYP T POKLOP LITINOVÝ D 400	DN (mm) 200 SN 8 ÚHEL 270 SKLON 0,00	DN (mm) 200 SN 8 ÚHEL 90 SKLON 0,00	DN (mm) 150 SN 8 ÚHEL 180 SKLON 0,00	DN (mm) - ÚHEL - SKLON -	DN (mm) - ÚHEL - SKLON -	DN (mm) - ÚHEL - SKLON -	DN (mm) - ÚHEL - SKLON -	DN (mm) - ÚHEL - SKLON -
D2		264,61	262,31	2,30	PLASTOVÁ ŠACHTA DN 1000 DNO KG 200 TYP 90° POKLOP LITINOVÝ D 400	DN (mm) 200 SN 8 ÚHEL 270 SKLON 0,00	DN (mm) 200 SN 8 ÚHEL 0 SKLON 0,00	DN (mm) - ÚHEL - SKLON -	DN (mm) - ÚHEL - SKLON -	DN (mm) - ÚHEL - SKLON -	DN (mm) - ÚHEL - SKLON -	DN (mm) - ÚHEL - SKLON -	DN (mm) - ÚHEL - SKLON -

AUTORIZACE:

ZODP. PROJEKTANT: ING. LADISLAV ZAHRADNÍČEK		 Občanská 1116/18 710 00 Ostrava – Slezská Ostrava s.r.o.
VYPRACOVAL: ING. MARKÉTA RYŠKOVÁ		
KONTROLOVAL: BARBORA KYŠKOVÁ		
PROJEKTANT PROFESE:		
INVESTOR: ZÁKLADNÍ ŠKOLA A PRAKTICKÁ ŠKOLA, OPAVA SLEZSKÉHO ODBOJE 5, p.o., 746 01, OPAVA - PŘEDMĚSTÍ	MÍSTO STAVBY: OPAVA	
NÁZEV AKCE: OPRAVA DEŠŤOVÉ AREÁLOVÉ KANALIZACE U ZÁKLADNÍ ŠKOLY A PRAKTICKÉ ŠKOLY, OPAVA	KATASTRÁLNÍ ÚZEMÍ: OPAVA - PŘEDMĚSTÍ	PARCELNÍ ČÍSLO: 143, 2969
STAVEBNÍ OBJEKT:	ČÁST: D.2. DTZ	FORMÁT: 297 x 210 mm
JMÉNO VÝKRESU: VÝPIS ŠACHET	DATUM: DUBEN 2020	STUPEŇ: DPS
	ARCHIVNÍ ČÍSLO:	
	MĚŘÍTKO: -	ČÍSLO VÝKRESU: D.2.b).03